

1147

**Uchwała nr XXV/264/2001
Rady Miejskiej w Kcyni
z dnia 29 czerwca 2001 r.**

w sprawie miejscowych planów zagospodarowania przestrzennego terenów działek nr: 20 w Malicach, części działek 77 i 78 oraz działek 79, 80, 81, 207 i 275 w Dziewierzewie, część działki nr 783 i działki nr 784 w Sipiiorach - gmina Kcynia.

Na podstawie art. 26 ustawy z dnia 7 lipca 1994 r. o zagospodarowaniu przestrzennym (Dz.U. nr 89, poz. 415 z późn. zm.)

**Rada Miejska
uchwała, co następuje:**

§ 1. Uchwała się miejscowe plany zagospodarowania przestrzennego terenów działek nr: 20 w Malicach, części działek 77 i 78 oraz działek 79, 80, 81, 207 i 275 w Dziewierzewie, część działki nr 783 i działki nr 784 w Sipiiorach - gmina Kcynia zgodnie z załącznikami nr 1 do 5 do uchwały.

**Rozdział 1
Zasady ogólne**

§ 2.1. Uchwała ustanawia, obowiązujące na terenach objętych planami wymienionymi w §. 1, przepisy prawa miejscowego dotyczące przeznaczenia i sposobu zagospodarowania poszczególnych terenów oraz określa konieczne dla osiągnięcia zamierzonych celów - nakazy, zakazy i warunki.

2. Przepisy prawne niniejszej uchwały nie mogą być stosowane wybiórczo oraz w oderwaniu od ustaleń rysunków stanowiących załączniki do uchwały.

§ 3. W realizacji planów, oprócz ustaleń przepisów zawartych w niniejszej uchwale, mają zastosowanie przepisy szczególne wraz z aktami wykonawczymi.

**Rozdział 2
Zasady zagospodarowania**

§ 4. Teren części działki nr 20 w Malicach oznaczony symbolem 15.11 UP/MN przeznacza się na cele budownictwa usługowo - produkcyjnego z dopuszczeniem mieszkalnictwa (załącznik nr 1 i 1a). Obowiązują następujące ustalenia:

- 1) zakaz podziału terenu,
- 2) nieprzekraczalna linia zabudowy 6,0 m od zewnętrznej krawędzi istniejącej drogi,
- 3) adaptacja przebudowa i rozbudowa istniejących budynków oraz budowa nowych budynków na następujących warunkach:
 - a) budynki usługowo - produkcyjne o wysokości do dwóch kondygnacji z dachem wysokim o nachyleniu $45^\circ \pm 15^\circ$: dopuszcza się poddasze

może powodować uciążliwości wykraczającej poza granice działki,

- b) dopuszcza się w budynkach usługowo produkcyjnych wbudowanie pomieszczeń mieszkalnych lub budowę budynków mieszkalnych pod warunkiem, że funkcja mieszkalna będzie się znajdowała poza obrębem uciążliwości działalności usługowo- produkcyjnej; wysokość budynków mieszkalnych do dwóch kondygnacji z dachem wysokim o nachyleniu $45^\circ \pm 15^\circ$ dopuszcza się poddasze użytkowe,
- 4) należy wydzielić dostateczną ilość miejsc parkingowych,
 - 5) minimum 30% działki musi być biologicznie czynna (zieleń ozdobna lub użytkowa),
 - 6) zaopatrzenie w wodę z sieci wodociągowej na warunkach gestora sieci; sieć uzbroić w hydranty i zasowy przeciwpożarowe,
 - 7) odprowadzenie ścieków do szczelnego zbiornika okresowo opróżnianego; jeżeli ilość ścieków będzie przekraczała $2 \text{ m}^3/\text{dobę}$ konieczna jest pozytywna opinia właściwego terenowego inspektora sanitarnego a gdy przekracza $10 \text{ m}^3/\text{dobę}$ konieczne jest oczyszczenie ścieków; ścieki należy wywozić na wylewisko wskazane przez Urząd Miasta i Gminy,
 - 8) odprowadzenie wód opadowych do gruntu,
 - 9) gromadzenie odpadów stałych w zamykanych przenośnych pojemnikach - wywóz odpadów z pojemników na miejsce wskazane przez Urząd Miasta i Gminy,
 - 10) ogrzewanie budynków lokalne - należy stosować paliwa o niskiej zawartości siarki,
 - 11) zasilanie w energię elektryczną z projektowanej linii n. Wyprowadzonej ze stacji transformatorowej „Malice”; oświetlenie wewnętrzne i zewnętrzne zaprojektować i wykonać z możliwością wykorzystania do potrzeb O.C.,
 - 12) teren położony jest w strefie archeologicznej „W” o wszelkich pracach ziemnych należy powiadomić Wojewódzkiego Konserwatora Zabytków Archeologicznych,
 - 13) w przypadku natrafienia na obiekt archeologiczny prace należy wstrzymać do czasu uzgodnienia z Wojewódzkim Konserwatorem Zabytków.

§ 5. Teren części działek nr 77 i 78 i działek nr 79, 80 i 81 w Dziewierzewie oznaczony symbolem 4.40 MN/U przeznacza się na cele budownictwa mieszkaniowego z dopuszczeniem usług (załącznik nr 2 i 2a). Obowiązują następujące ustalenia:

- 1) teren jest położony w ochronnej zlewni rzeki Wełny,
- 2) zakaz podziału terenu,
- 3) nieprzekraczalna linia zabudowy 8,0 m od linii rozgraniczających istniejących dróg dla nowej projektowanej zabudowy,
- 4) budynki mieszkalne do dwóch kondygnacji - w tym poddasze użytkowe - dachy wysokie o nachyleniu 30° do 60° ,
- 5) dopuszcza się lokalizację garaży z pomieszczeniami gospodarczymi o architekturze dostosowanej do

- 6) dopuszcza się lokalizację budynków nieuciążliwych usług lub wbudowanie pomieszczeń nieuciążliwych usług w budynkach mieszkalnych pod warunkiem, że prowadzona działalność usługowa nie będzie uciążliwa dla mieszkańców; wysokość pomieszczeń usługowych w świetle nie może przekraczać 3,0 m; wysokość wymienionych budynków do dwóch kondygnacji, w tym poddasze użytkowe przy dachach wysokich o nachyleniu 30° do 60°,
- 7) minimum 30% działki musi być biologicznie czynna (zieleń ozdobna lub użytkowa),
- 8) zaopatrzenie w wodę z lokalnej studni,
- 9) odprowadzenie ścieków do szczelnego zbiornika okresowo opróżnianego; jeżeli ilość ścieków będzie przekraczała 2 m³/dobę konieczna jest pozytywna opinia właściwego terenowego inspektora sanitarnego, a gdy przekracza 10 m³/dobę konieczne jest oczyszczenie ścieków; ścieki należy wywozić na wylewisko wskazane przez Urząd Miasta i Gminy,
- 10) odprowadzenie wód opadowych do gruntu,
- 11) gromadzenie odpadów stałych w zamykanych przenośnych pojemnikach - wywóz odpadów z pojemników na miejsce wskazane przez Urząd Miasta i Gminy,
- 12) ogrzewanie budynków lokalne - należy stosować paliwa o niskiej zawartości siarki,
- 13) zasilanie w energię elektryczną z projektowanej linii n.n. wyprowadzonej ze stacji transformatorowej „Dziewierzewo 1”, wspólnie z zasilaniem terenu 4.41 MN/U; stację przebudować na stację w gabarycie 400 kVA; oświetlenie wewnętrzne i zewnętrzne zaprojektować i wykonać z możliwością wykorzystania do potrzeb O.C.,
- 14) w przypadku natrafienia na obiekt archeologiczny, prace należy wstrzymać do czasu uzgodnienia z Wojewódzkim Konserwatorem Zabytków.

§ 6. Teren działki nr 207 w Dziewierzewie oznaczony bolem 4.41 MN/U przeznacza się na cele budownictwa mieszkaniowego z dopuszczeniem usług (załącznik nr 3 i 3a). Obowiązują następujące ustalenia:

- 1) teren jest położony w ochronnej zlewni rzeki Wełny,
- 2) dopuszcza się podział działki jak na rysunku planu,
- 3) nieprzekraczalna linia zabudowy 8,0 m od linii rozgraniczających istniejących dróg,
- 4) budynki mieszkalne do dwóch kondygnacji - w tym poddasze użytkowe - dachy wysokie o nachyleniu 30° do 60°,
- 5) dopuszcza się lokalizację garaży z pomieszczeniami gospodarczymi o architekturze dostosowanej do architektury budynków mieszkalnych - zaleca się łączyć garaże w jedną bryłę z budynkiem mieszkalnym,
- 6) dopuszcza się lokalizację budynków nieuciążliwych usług lub wbudowanie pomieszczeń nieuciążliwych usług w budynkach mieszkalnych pod warunkiem, że prowadzona działalność usługowa nie będzie uciążliwa dla mieszkańców; wysokość pomieszczeń usługowych w świetle nie może przekraczać 3,0 m; wysokość wymienionych budynków do dwóch

- 7) minimum 30% działki musi być biologicznie czynna (zieleń ozdobna lub użytkowa),
- 8) zaopatrzenie w wodę z sieci wodociągowej na warunkach gestora sieci; sieć uzbroić w hydranty i zasuwy przeciwpożarowe,
- 9) odprowadzenie ścieków do szczelnego zbiornika okresowo opróżnianego; jeżeli ilość ścieków będzie przekraczała 2 m³/dobę konieczna jest pozytywna opinia właściwego terenowego inspektora sanitarnego, a gdy przekracza 10 m³/dobę konieczne jest oczyszczenie ścieków; ścieki należy wywozić na wylewisko wskazane przez Urząd Miasta i Gminy,
- 10) odprowadzenie wód opadowych do gruntu,
- 11) gromadzenie odpadów stałych w zamykanych przenośnych pojemnikach - wywóz odpadów z pojemników na miejsce wskazane przez Urząd Miasta i Gminy,
- 12) ogrzewanie budynków lokalne - należy stosować paliwa o niskiej zawartości siarki,
- 13) zasilanie w energię elektryczną z projektowanej linii n.n. wyprowadzonej ze stacji transformatorowej „Dziewierzewo 1”, wspólnie z zasilaniem terenu 4.40 MN/U; stację przebudować na stację w gabarycie 400 kVA; oświetlenie wewnętrzne i zewnętrzne zaprojektować i wykonać z możliwością wykorzystania do potrzeb O.C.,
- 14) w przypadku natrafienia na obiekt archeologiczny, prace należy wstrzymać do czasu uzgodnienia z Wojewódzkim Konserwatorem Zabytków.

§ 7. Teren działki nr 275 w Dziewierzewie oznaczony symbolem 4.42 MN/U przeznacza się na cele budownictwa mieszkaniowego z dopuszczeniem usług (załącznik nr 4 i 4a). Obowiązują następujące ustalenia:

- 1) dopuszcza się podział działki jak na rysunku planu,
- 2) nieprzekraczalna linia zabudowy 8,0 m od linii rozgraniczających istniejących dróg,
- 3) budynki mieszkalne do dwóch kondygnacji - w tym poddasze użytkowe - dachy wysokie o nachyleniu 30° do 60°,
- 4) dopuszcza się lokalizację garaży z pomieszczeniami gospodarczymi o architekturze dostosowanej do architektury budynków mieszkalnych - zaleca się łączyć garaże w jedną bryłę z budynkiem mieszkalnym.,
- 5) dopuszcza się lokalizację budynków nieuciążliwych usług lub wbudowanie pomieszczeń nieuciążliwych usług w budynkach mieszkalnych pod warunkiem, że prowadzona działalność usługowa nie będzie uciążliwa dla mieszkańców; wysokość pomieszczeń usługowych w świetle nie może przekraczać 3,0 m; wysokość wymienionych budynków do dwóch kondygnacji, w tym poddasze użytkowe przy dachach wysokich o nachyleniu 30° do 60°,
- 6) minimum 30% działki musi być biologicznie czynna (zieleń ozdobna lub użytkowa),
- 7) zaopatrzenie w wodę z sieci wodociągowej na warunkach gestora sieci; sieć uzbroić w hydranty i zasuwy przeciwpożarowe,
- 8) odprowadzenie ścieków do szczelnego zbiornika okresowo opróżnianego; jeżeli ilość ścieków będzie

- a gdy przekracza 10 m³/ dobę konieczne jest oczyszczenie ścieków; ścieki należy wywozić na wylewisko wskazane przez Urząd Miasta i Gminy,
- 9) odprowadzenie wód opadowych do gruntu,
 - 10) gromadzenie odpadów stałych w zamykanych przenośnych pojemnikach - wywóz odpadów z pojemników na miejsce wskazane przez Urząd Miasta i Gminy,
 - 11) ogrzewanie budynków lokalne - należy stosować paliwa o niskiej zawartości siarki,
 - 12) zasilanie w energię elektryczną z istniejącej linii napowietrznej n. n. po jej przebudowie na linię o większym przekroju; oświetlenie wewnętrzne i zewnętrzne zaprojektować i wykonać z możliwością wykorzystania do potrzeb O.C.,
 - 13) teren położony jest w ścisłej strefie ochrony konserwatorskiej „A”; warunki zabudowy i zagospodarowania terenów należy uzgadniać z Wojewódzkim Konserwatorem Zabytków,
 - 14) w przypadku natrafienia na obiekt archeologiczny, prace należy wstrzymać do czasu uzgodnienia z Wojewódzkim Konserwatorem Zabytków.

§ 8.1. Teren części działek nr 783 i 784 w Sipiorach oznaczony symbolem 23.20 PE przeznacza się na cele powierzchniowej eksploatacji kruszywa (załącznik nr 5 i 5a). Obowiązują następujące ustalenia:

- 1) granica eksploatacji kruszywa minimum 6,0 m od projektowanej linii rozgraniczającej drogi 23.21KD,
- 2) zakres i warunki eksploatacji według ustaleń Geologa Wojewódzkiego,
- 3) po eksploatacji teren należy zrekultywować,
- 4) w przypadku natrafienia na obiekt archeologiczny, prace należy wstrzymać do czasu uzgodnienia z Wojewódzkim Konserwatorem Zabytków.

2. Teren części działek nr 783 i 784 w Sipiorach oznaczony symbolem 23.21KD przeznacza się na cel publiczny, poszerzenie istniejącej drogi gminnej do szerokości 5,0 m w liniach rozgraniczających od osi drogi (załącznik nr 5 i 5a).

Rozdział 3 Ustalenia końcowe

§ 9. Dla terenów objętych planem nie przeznaczonych na cele publiczne ustala się jednorazową opłatę z tytułu wzrostu wartości nieruchomości na 30%. Dla terenów przeznaczonych na cele publiczne wymienioną opłatę ustala się w wysokości 0%.

§ 10. Dokonać następujących zmian w miejscowym planie ogólnym zagospodarowania przestrzennego miasta Kcynia, uchwalonego uchwałą nr XIX/99/87 Rady Narodowej Miasta i Gminy Kcynia z dnia 11 grudnia 1987 r. (Dz.Urz.Woj.Bydg. nr 8 z 1988 r., poz. 65 z późn. zm.):

- 1) rysunek planu zmienić zgodnie z załącznikami nr 1a do 4a do uchwały,
- 2) dodać pozycje: 15.11 UP/MN, 4.40 MN/U, 4.41 MN/U, 4.42 MN/U, 23.20 PE, 23.21KD

29 czerwca 2001 r. w sprawie miejscowych planów zagospodarowania przestrzennego terenów działek nr: 20 w Malicach, części działek 77 i 78 oraz działek 79, 80, 81, 207 i 275 w Dziewierzewie, część działki nr 783 i działki nr 784 w Sipiorach – gmina Kcynia”.

§ 11. Wykonanie uchwały powierza się Zarządowi Miejskiemu Kcyni.

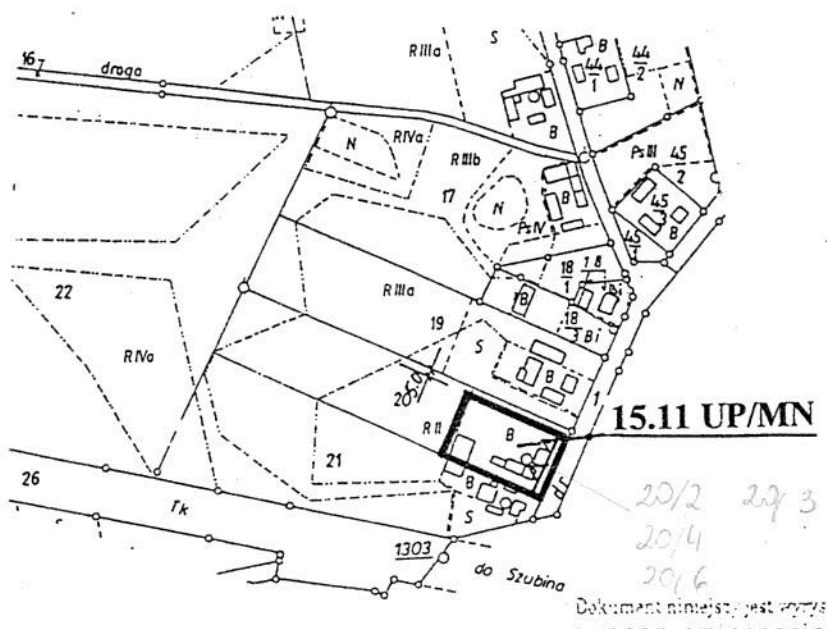
§ 12. Uchwała podlega ogłoszeniu przez obwieszczenie na tablicy ogłoszeń Urzędu Miasta i Gminy w Kcyni oraz w Dzienniku Urzędowym Województwa Kujawsko – Pomorskiego.

§ 13. Uchwała obowiązuje po upływie 14 dni od daty jej ogłoszenia w Dzienniku Urzędowym Województwa Kujawsko – Pomorskiego.





Przewodniczący
Rady Miejskiej
Stanisław Rakowski


MIEJSCOWY PLAN
ZAGOSPODAROWANIA
PRZESTRZENNEGO TERENU CZĘŚCI
DZIAŁKI NR 20 W MALICACH
SKALA 1 : 5 000

Załącznik Nr 1
do uchwały nr XXV/264/2001...
Rady Miejskiej w Kcyni
z dnia 29 czerwca 2001r...



OZNACZENIA

-  GRANICA OBSZARU OBJĘTEGO PLANEM
-  LINIE ROZGRANICZAJĄCE TERENY O RÓŻNYM SPOSOBIE UŻYTKOWANIA
-  NIEPRZEKRACZALNA LINIA ZABUDOWY
-  TEREN BUDOWNICTWA USŁUGOWO-PRODUKCYJNEGO Z DOPUSZCZENIEM MIESZKALNICTWA


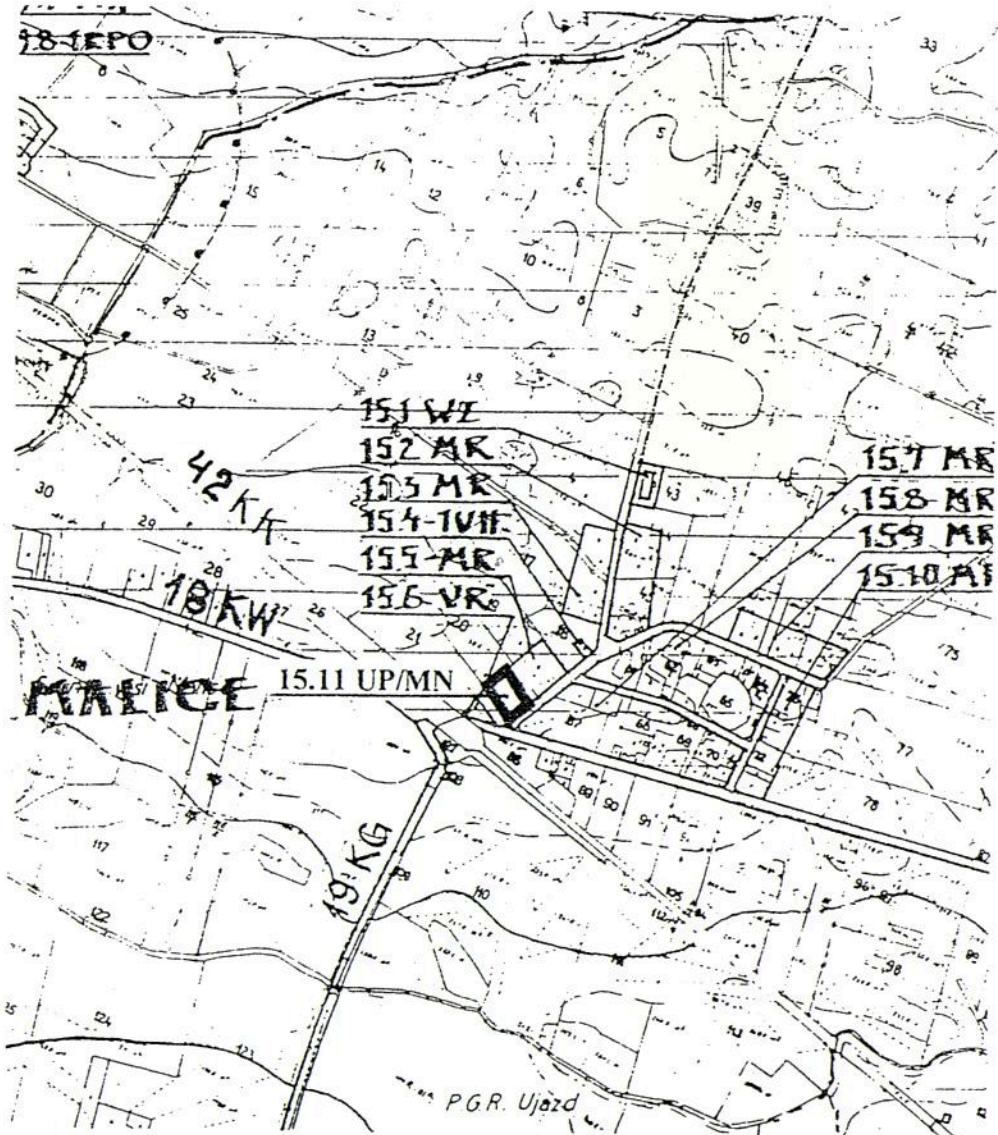
 Teren objęty planem

Organ sporządzający plan:
ZARZĄD MIASTA I GMINY KCYNIA

ZMIANA W RYSUNKU
MIEJSCOWEGO PLANU OGÓLNEGO
ZAGOSPODAROWANIA PRZESTRZENNEGO
GMINY KCYNIA

Załącznik Nr 1a
do uchwały nr XXV/264/2004
Rady Miejskiej w Kcyni
z dnia 29 czerwca 2004r.

uchwalonego uchwałą nr XIX/99/87 Rady Narodowej Miasta i Gminy Kcynia
z dnia 11.12.1987r. (Dz. Urz. Woj. Bydg. z 1988r. nr 8, poz. 65 z późn. zm.)
KSEROKOPIA FRAGMENTU RYSUNKU PLANU SKALA 1 : 10 000

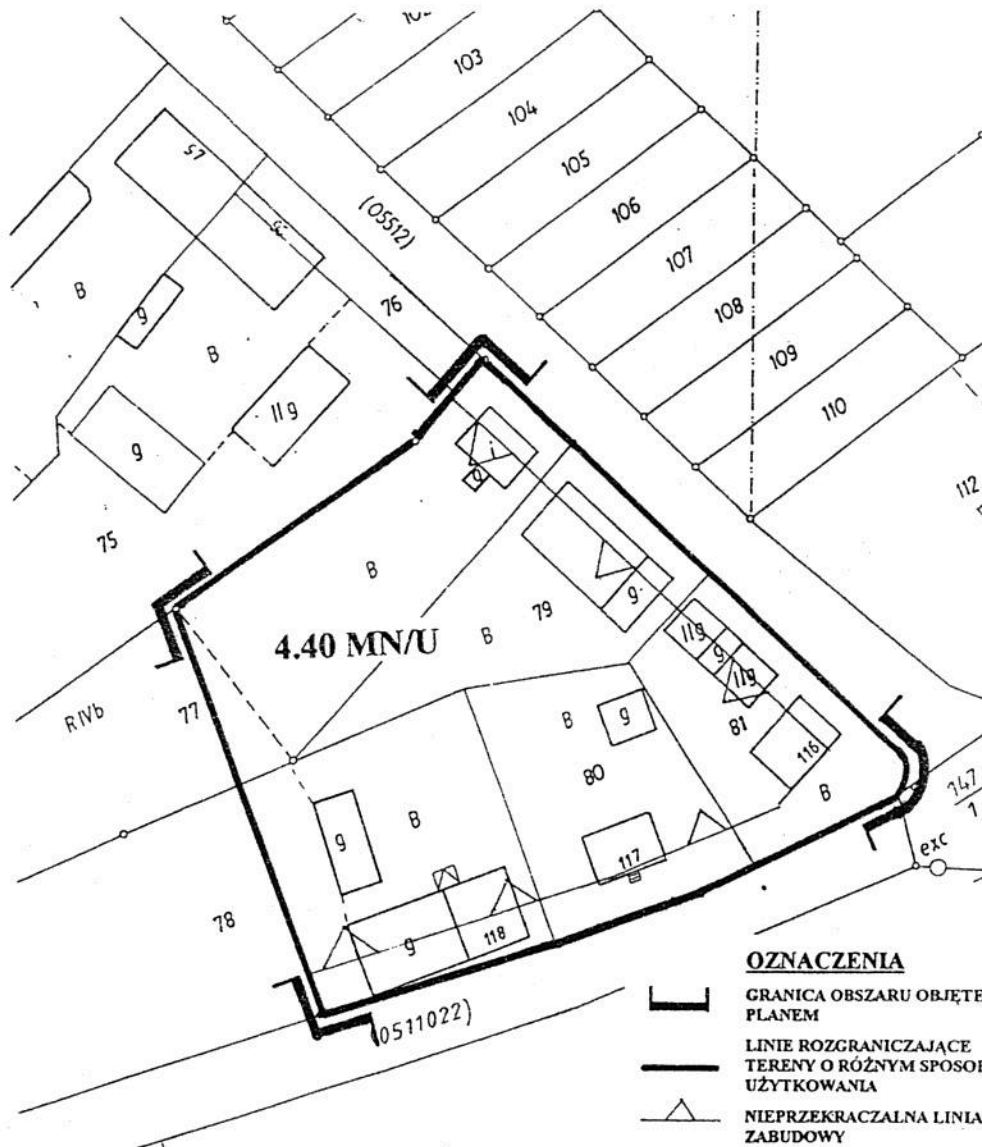


Teren objęty planem

Organ sporządzający plan:
ZARZĄD MIASTA I GMINY KCYNIA





**MIEJSOWY PLAN
ZAGOSPODAROWANIA
PRZESTRZENNEGO TERENU CZĘŚCI
DZIAŁEK NR 77, 78 I DZIAŁEK NR
79, 80, 81 W DZIEWIERZEWIE
SKALA 1 : 1 000**

Załącznik Nr 2
do uchwały nr XXV/264/2001
Rady Miejskiej w Kcyni
z dnia 29 czerwca 2001 r.



 Teren objęty planem

OZNACZENIA

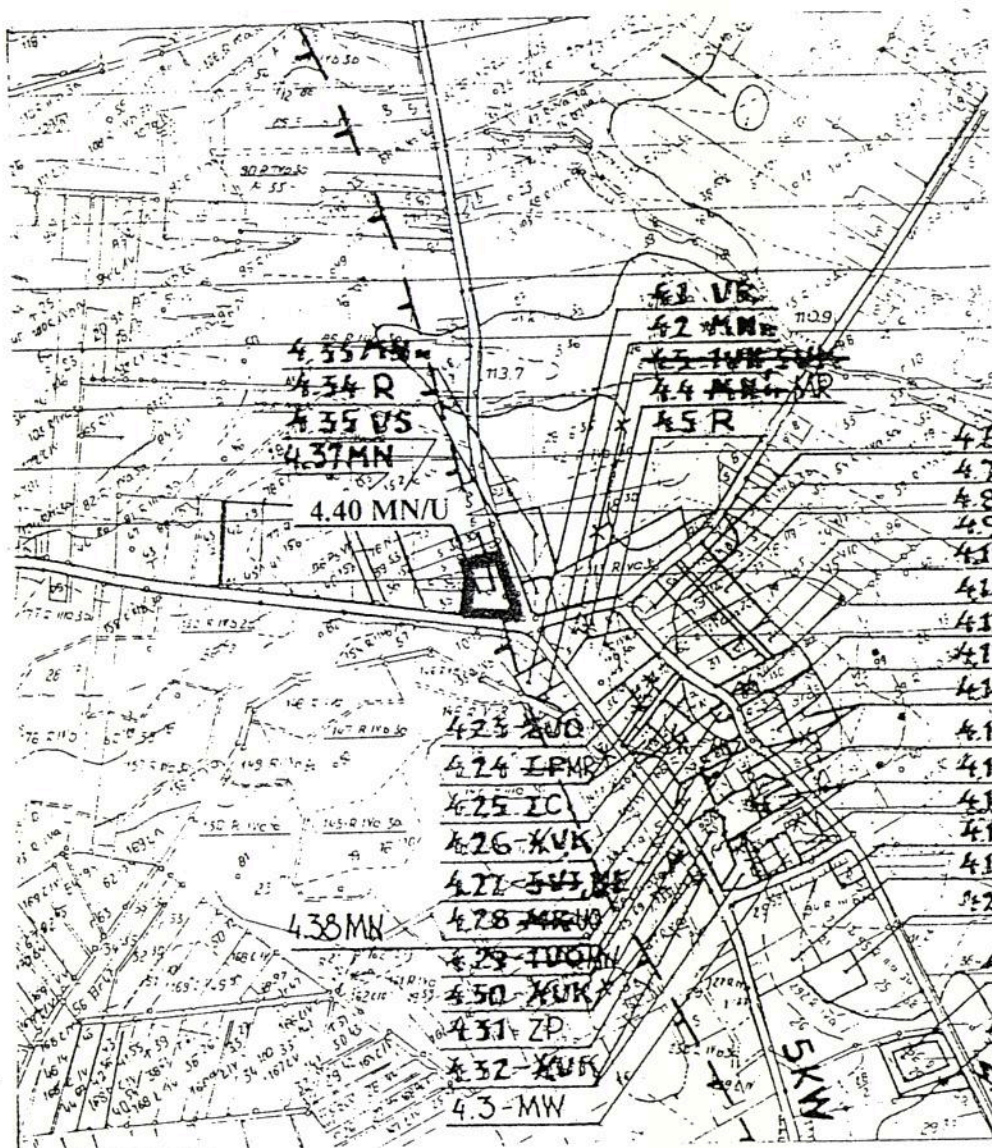
-  GRANICA OBSZARU OBJĘTEGO PLANEM
-  LINIE ROZGRANICZAJĄCE TERENY O RÓŻNYM SPOSOBIE UŻYTKOWANIA
-  NIEPRZEKRACZALNA LINIA ZABUDOWY
-  TEREN BUDOWNICTWA MIESZKANIOWEGO Z DOPUSZCZENIEM USŁUG


Organ sporządzający plan:
ZARZĄD MIASTA I GMINY KCYNIA

ZMIANA W RYSUNKU
MIEJSCOWEGO PLANU OGÓLNEGO
ZAGOSPODAROWANIA PRZESTRZENNEGO
GMINY KCYNIA

Załącznik Nr 2a
do uchwały nr XXV/264/2001
Rady Miejskiej w Kcyni
z dnia 29 czerwca 2001

uchwalonego uchwałą nr XIX/99/87 Rady Narodowej Miasta i Gminy Kcynia
z dnia 11.12.1987r. (Dz. Urz. Woj. Bydg. z 1988r. nr 8, poz. 65 z późn. zm.)
KSEROKOPIA FRAGMENTU RYSUNKU PLANU SKALA 1 : 10 000








 Teren objęty planem

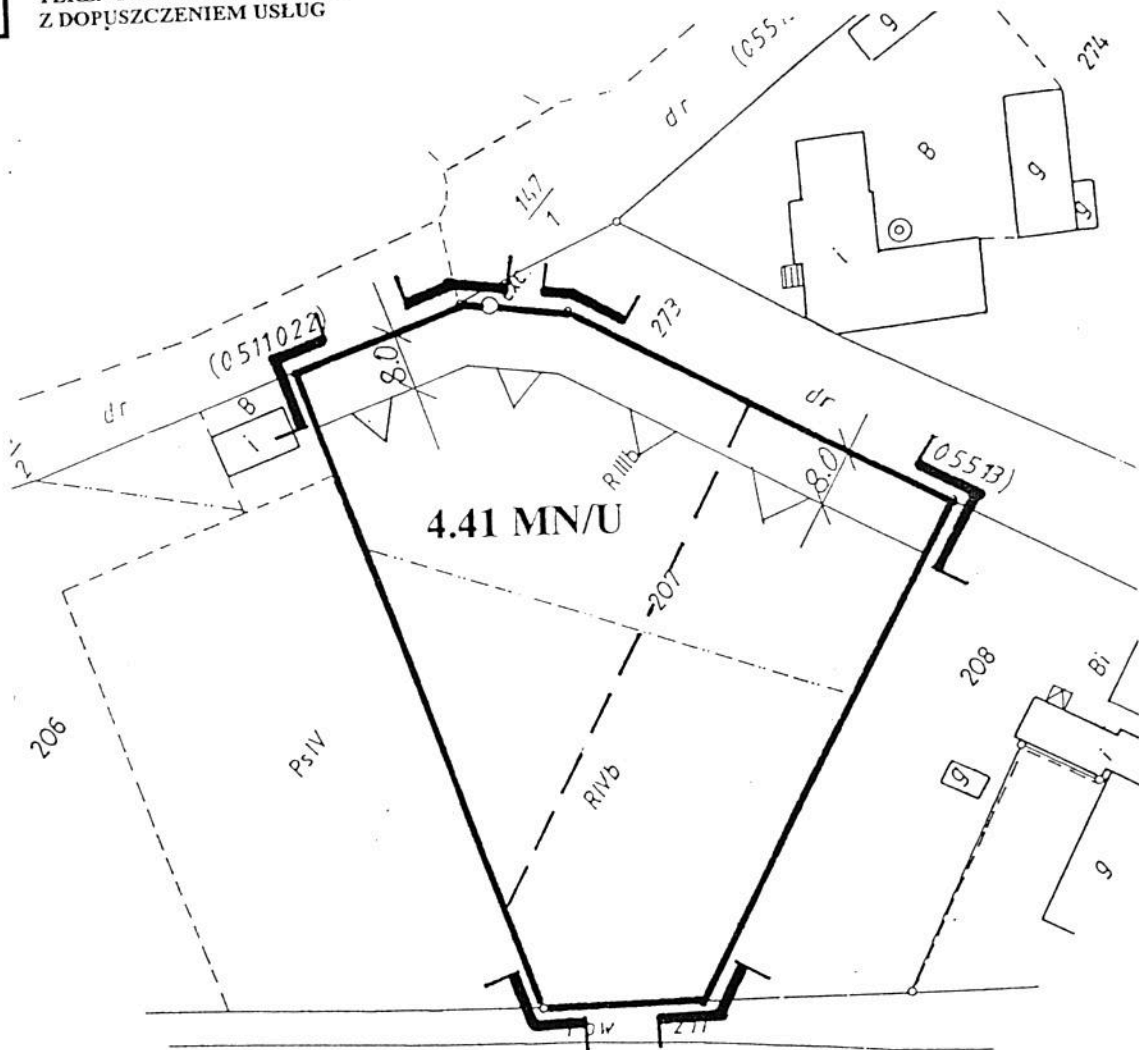
Organ sporządzający plan:
ZARZĄD MIASTA I GMINY KCYNIA


MIEJSCOWY PLAN
ZAGOSPODAROWANIA
PRZESTRZENNEGO TERENU
DZIAŁKI NR 207 W DZIEWIERZEWIE
SKALA 1 : 1 000

Załącznik Nr 3
do uchwały nr XXV/264/2001...
Rady Miejskiej w Kcyni
z dnia 29 czerwca 2001...

OZNACZENIA

-  GRANICA OBSZARU OBJĘTEGO PLANEM
-  LINIE ROZGRANICZAJĄCE TERENY O RÓŻNYM SPOSOBIE UŻYTKOWANIA
-  LINIE PODZIAŁU WEWNĘTRZNEGO TERENÓW O TYM SAMYM SPOSOBIE UŻYTKOWANIA - ORIENTACYJNE
-  NIEPRZEKRACZALNA LINIA ZABUDOWY
-  TEREN BUDOWNICTWA MIESZKANIOWEGO
Z DOPUSZCZENIEM USŁUG




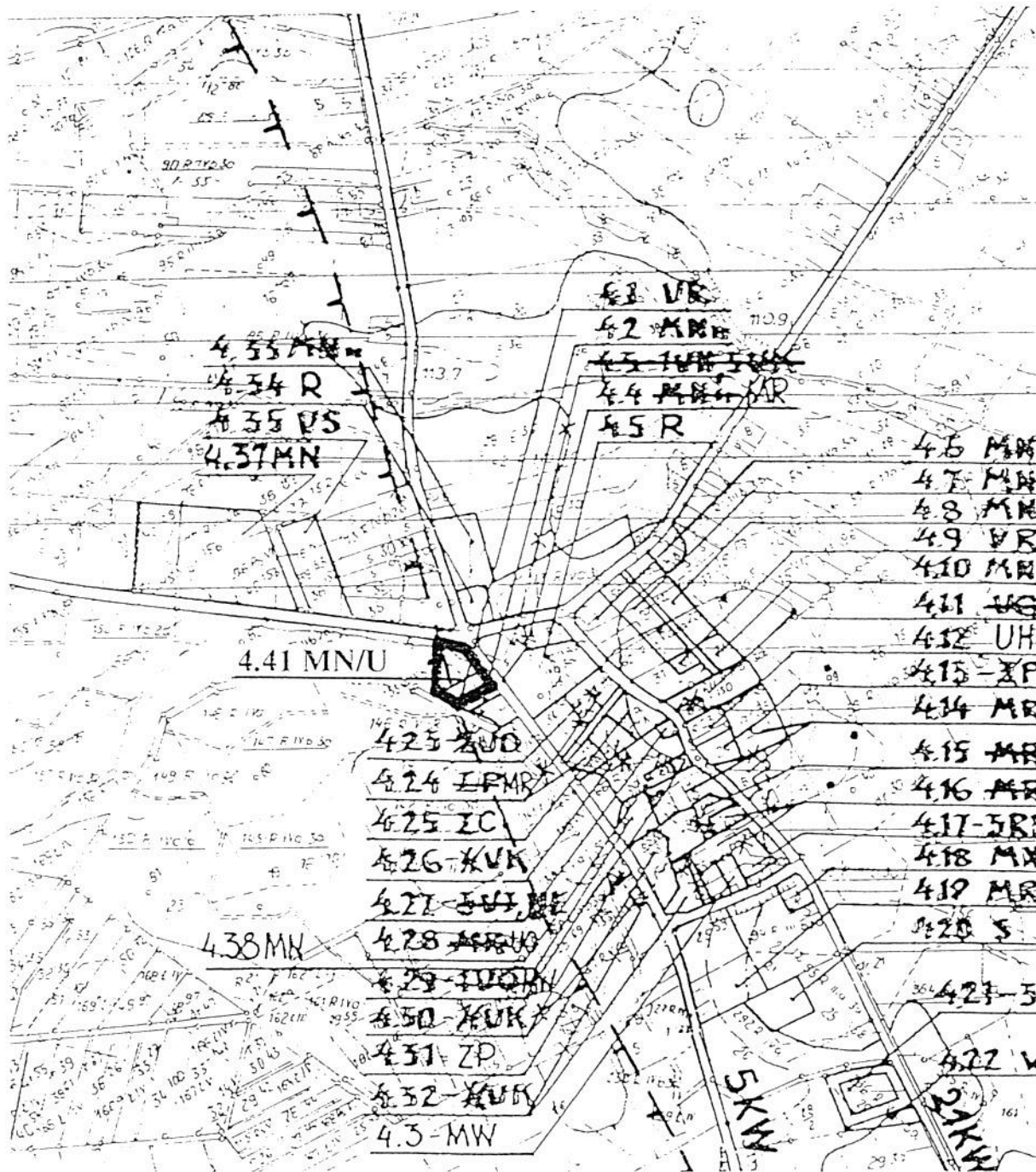
 Teren objęty planem

Organ sporządzający plan:
ZARZĄD MIASTA I GMINY KCYNIA

ZMIANA W RYSUNKU
 MIEJSCOWEGO PLANU OGÓLNEGO
 ZAGOSPODAROWANIA PRZESTRZENNEGO
 GMINY KCYNIA

Załącznik Nr 3a
 do uchwały nr XXV/264/2001
 Rady Miejskiej w Kcyni
 z dnia 29 czerwca 2001r.

uchwalonego uchwałą nr XIX/99/87 Rady Narodowej Miasta i Gminy Kcynia
 z dnia 11.12.1987r. (Dz. Urz. Woj. Bydg. z 1988r. nr 8, poz. 65 z późn. zm.)
 KSEROKOPIA FRAGMENTU RYSUNKU PLANU SKALA 1 : 10 000








Teren objęty planem

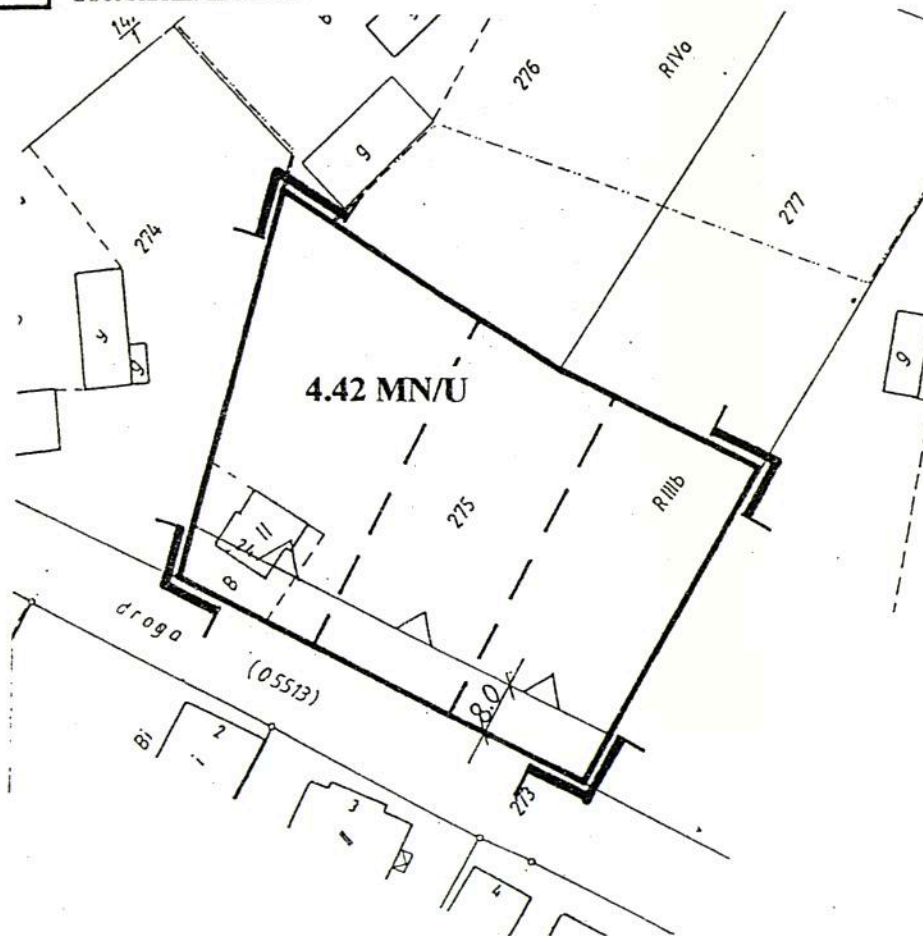
Organ sporządzający plan:
 ZARZĄD MIASTA I GMINY KCYNIA


MIEJSCOWY PLAN
ZAGOSPODAROWANIA
PRZESTRZENNEGO TERENU
DZIAŁKI NR 275 W DZIEWIERZEWIE
SKALA 1 : 1 000

Załącznik Nr 4
do uchwały nr XXV/264/2001
Rady Miejskiej w Kcyni
z dnia 29 czerwca 2001r.

OZNACZENIA

-  GRANICA OBSZARU OBJĘTEGO PLANEM
-  LINIE ROZGRANICZAJĄCE TERENY O RÓŻNYM SPOSOBIE UŻYTKOWANIA
-  LINIE PODZIAŁU WEWNĘTRZNEGO TERENÓW O TYM SAMYM SPOSOBIE UŻYTKOWANIA - ORIENTACYJNE
-  NIEPRZEKRACZALNA LINIA ZABUDOWY
-  TEREN BUDOWNICTWA MIESZKANIOWEGO Z DOPUSZCZENIEM USŁUG



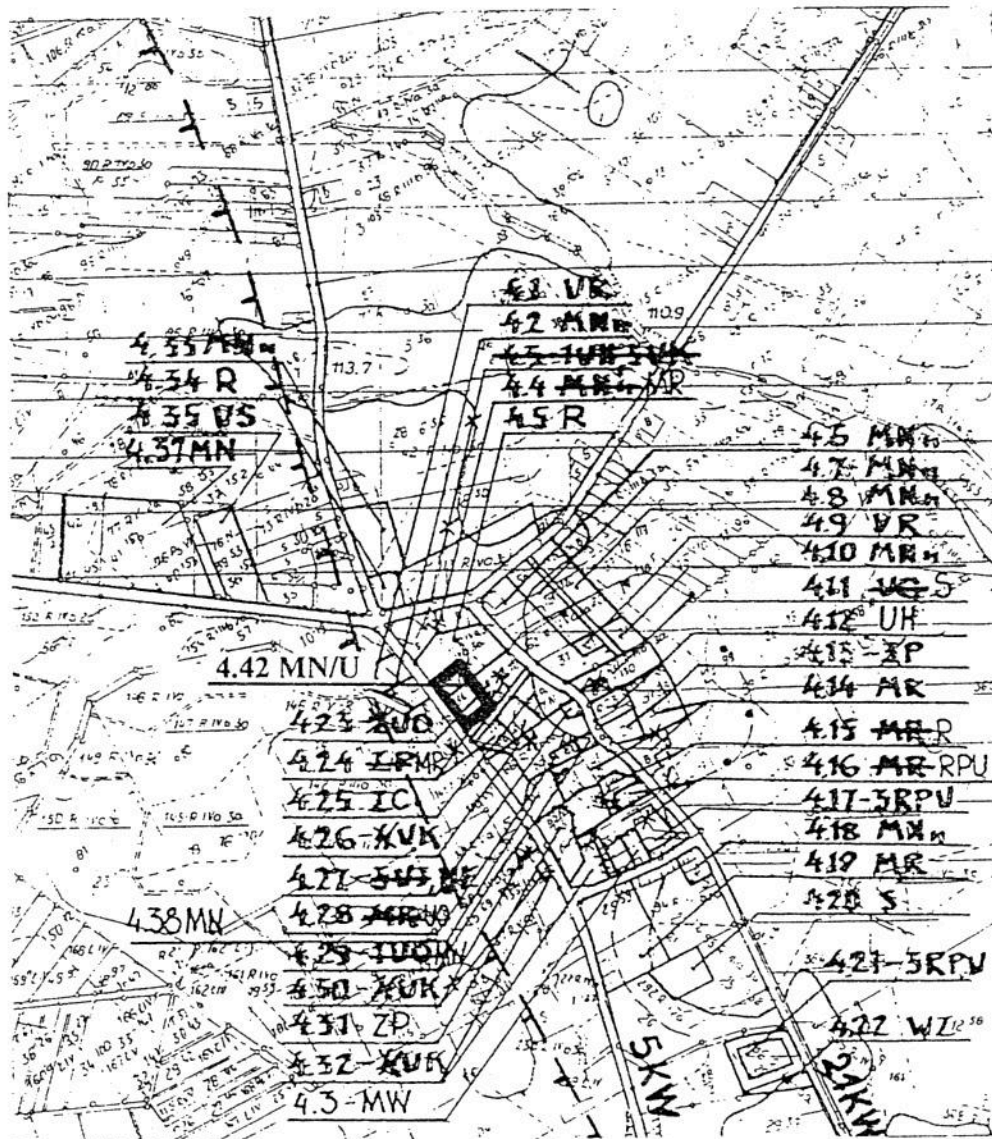
 Teren objęty planem


Organ sporządzający plan:
ZARZĄD MIASTA I GMINY KCYNIA

ZMIANA W RYSUNKU
MIEJSCOWEGO PLANU OGÓLNEGO
ZAGOSPODAROWANIA PRZESTRZENNEGO
GMINY KCYNIA

Załącznik Nr 4a
do uchwały nr XXV/264/2001
Rady Miejskiej w Kcyni
z dnia 29 czerwca 2001r.

uchwalonego uchwałą nr XIX/99/87 Rady Narodowej Miasta i Gminy Kcynia
z dnia 11.12.1987r. (Dz. Urz. Woj. Bydg. z 1988r. nr 8, poz. 65 z późn. zm.)
KSEROKOPIA FRAGMENTU RYSUNKU PLANU SKALA 1 : 10 000




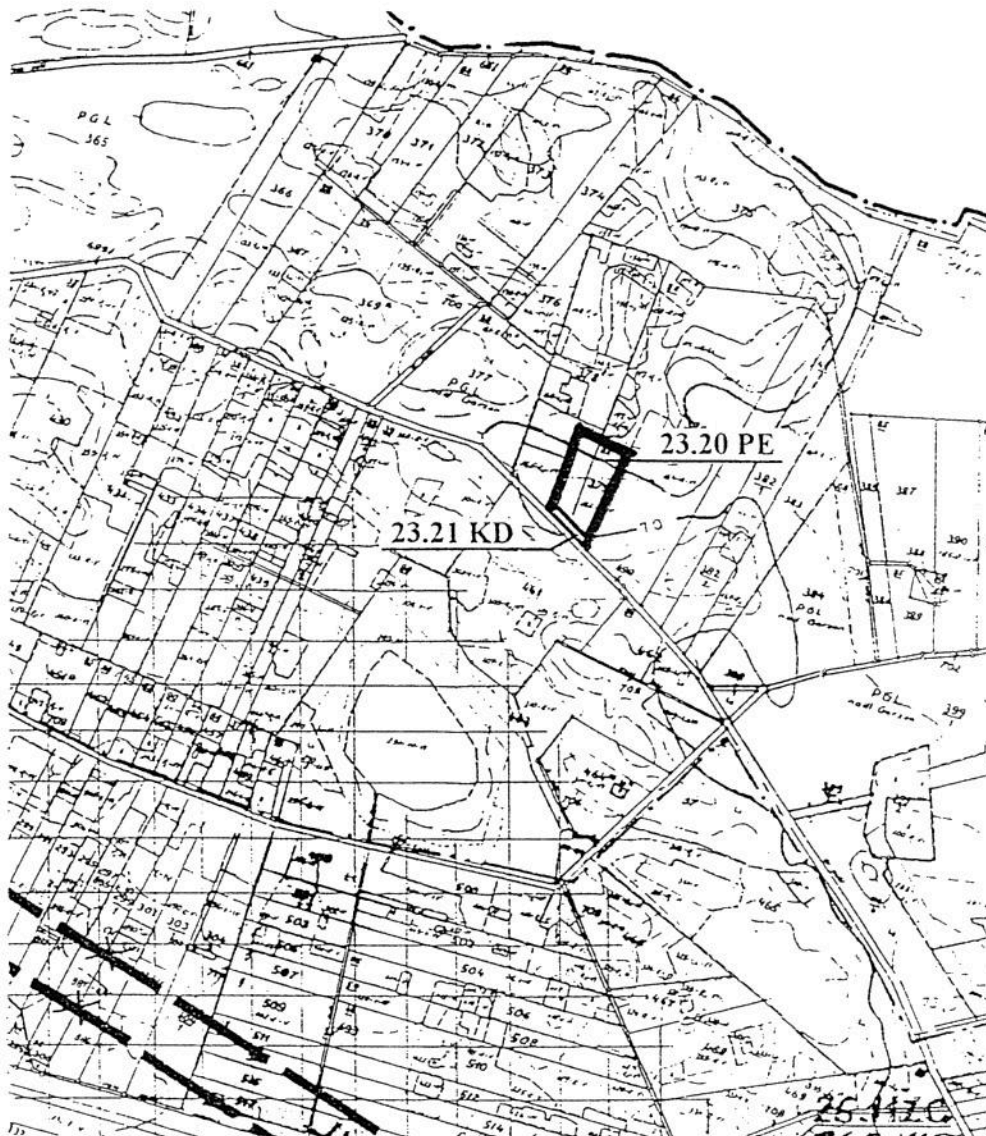
 Teren objęty planem

Organ sporządzający plan:
ZARZĄD MIASTA I GMINY KCYNIA

ZMIANA W RYSUNKU
MIEJSCOWEGO PLANU OGÓLNEGO
ZAGOSPODAROWANIA PRZESTRZENNEGO
GMINY KCYNIA

Załącznik Nr 5a
do uchwały nr XXV/264/2001
Rady Miejskiej w Kcyni
z dnia 29 czerwca 2001r.

uchwalonego uchwałą nr XIX/99/87 Rady Narodowej Miasta i Gminy Kcynia
z dnia 11.12.1987r. (Dz. Urz. Woj. Bydg. z 1988r. nr 8, poz. 65 z późn. zm.)
KSEROKOPIA FRAGMENTU RYSUNKU PLANU SKALA 1 : 10 000



Teren objęty planem

Organ sporządzający plan:
ZARZĄD MIASTA I GMINY KCYNIA