

# ZMIANA STUDIUM UWARUNKOWAŃ I KIERUNKÓW ZAGOSPODAROWANIA PRZESTRZENNEGO GMINY KCYNIA SKALA 1 : 5 000

Załącznik nr 1c  
do Uchwały Nr XI/78/2025  
Rady Miejskiej w Kcyni  
z dnia 30 stycznia 2025 r.

Informacja o źródle pochodzenia użytego materiału państwowego zasobu geodezyjnego i kartograficznego

1. Nazwa organu wydającego licencję:

Starosta Nakielski  
ul. Gen. Henryka Dąbrowskiego 54  
89-100 Nakło nad Notecią

2. Licencjodawca:

GMINA KCYNIA  
ul. Rynek 23  
89-240 Kcynia

3. Numer licencji:

Licencja nr SWG.6621.2996.2023\_0410\_P

4. Mapa ewidencji gruntów i budynków w postaci wektorowej w skali 1:5 000

Województwo: kujawsko-pomorskie


Powiat: nakielski

Jednostka ewidencyjna: 041001\_5, Kcynia-ob. wiejski

Obręb ewidencyjny: 0020, Mieczkowo

Poświadczam zgodność niniejszej kopii z treścią materiału państwowego zasobu geodezyjnego i kartograficznego	
Organ prowadzący państwowy zasób geodezyjny i kartograficzny	STAROSTA NAKIELSKI
Nazwa materiału zasobu	Mapa ewidencji gruntów i budynków
Identyfikator ewidencyjny materiału zasobu	SWG.6621.2996.2023_0410_P
Data wykonania kopii	03.07.2023
Imię, nazwisko, podpis osoby reprezentującej organ	Z UP. STAROSTY Z-CI. WYKONAWCĄ WYDZIAŁU GEODEZJI I GOSPODARWAJECZYM mgr inż. Beata Domagalska

Dokument podpisany elektronicznie.



UKŁAD WSPÓRZĘDNYCH PL-2000 PAS 6

Mieczkowo III

Mieczkowo 16




Mieczkowo II

Mieczkowo XII

Mieczkowo XIV

Mieczkowo XI

Mieczkowo X

-  GRANICA ZMIANY STUDIUM
-  GRANICA TERENU I OBSZARU GÓRNICZEGO
-  ZŁOŻA SUROWCÓW

