









ZMIANA „MIEJSCOWEGO PLANU ZAGOSPODAROWANIA PRZESTRZENNEGO TERENÓW DZIAŁEK NR 470/6 I CZĘŚCI DZIAŁKI 470/9, CZĘŚCI DZIAŁKI 603/1, 518/3, 623, 839, CZĘŚCI DZIAŁKI NR 838 ORAZ DZIAŁEK NR 610 I 612 W MIEŚCIE KCYNIA” UCHWALONEGO UCHWAŁĄ XXXIII/364/2002 RADY MIEJSKIEJ W KCYNI Z DNIA 27 CZERWCA 2002 R.


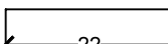
ZAŁĄCZNIK NR 1 DO UCHWAŁY NR RADY MIEJSKIEJ W KCYNI Z DNIA R.
DZIENNIK URZĘDOWY WOJEWÓDZTWA KUJAWSKO-POMORSKIEGO Z DNIA POZ.

OZNACZENIA

OZNACZENIA STANOWIĄCE OBOWIĄZUJĄCE USTALENIA PLANU

-  GRANICA OBSZARU OBJĘTEGO PLANEM
-  LINIE ROZGRANICZAJĄCE TERENY O RÓŻNYM PRZEZNACZENIU LUB RÓŻNYCH ZASADACH ZAGOSPODAROWANIA
-  NIEPRZEKRACZALNE LINIE ZABUDOWY
-  GRANICA STREFY "B" OCHRONY KONSERWATORSKIEJ
-  GRANICA STREFY "E" OCHRONY KONSERWATORSKIEJ
-  GRANICA STREFY "W" OCHRONY ARCHEOLOGICZNEJ
-  **MN/U** TEREN ZABUDOWY MIESZKANIOWEJ JEDNORODZINNEJ I ZABUDOWY USŁUGOWEJ
-  **KD-D** TERENY DRÓG PUBLICZNYCH KLASY DOJAZDOWEJ

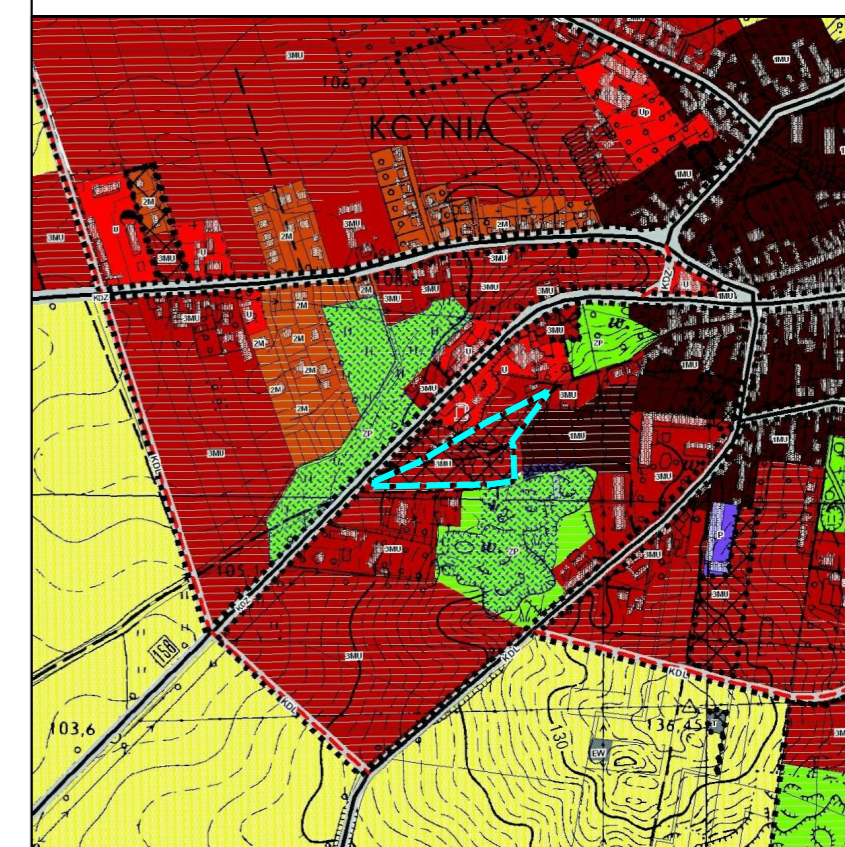
OZNACZENIA O CHARAKTERZE INFORMACYJNYM

-  OBSZAR ZAGROŻONY RUCHAMI MASOWYMI ZIEMI
-  LINIE WYMIAROWE [m]

SKALA 1:1000





WYRYS ZE STUDIUM UWARUNKOWAŃ I KIERUNKÓW
ZAGOSPODAROWANIA PRZESTRZENNEGO
GMINY KCYNIA Z OZNACZENIEM GRANIC
OBSZARU OBJĘTEGO PLANEM
SKALA 1:10 000



LEGENDA

KATEGORIE TERENÓW

-  [3MU] TERENY EKSTENSYWNEJ ZABUDOWY MIESZKANIOWO-USŁUGOWEJ
-  GRANICA OBSZARU OBJĘTEGO PLANEM